



АДМИНИСТРАЦИЯ ГОРОДА ПЕРМИ
ДЕПАРТАМЕНТ ЗЕМЕЛЬНЫХ ОТНОШЕНИЙ

РЕШЕНИЕ

о размещении объектов № 152 от 30.01.2019

г. Пермь, ул. Сибирская, 15

Департамент земельных отношений администрации города Перми в соответствии с пунктом 3 статьи 39.36 Земельного кодекса Российской Федерации, Положением о порядке и условиях размещения объектов на землях или земельных участках, находящихся в государственной или муниципальной собственности, на территории Пермского края без предоставления земельных участков и установления сервитутов, утвержденным постановлением Правительства Пермского края от 22.07.2015 № 478-п

разрешает Мазярову Владимиру

размещение объекта: элементы благоустройства территорий, в том числе малые архитектурные формы, за исключением некапитальных нестационарных строений и сооружений, рекламных конструкций, применяемых как составные части благоустройства территории

на землях: государственная собственность на которые не разграничена

на срок: 1 год

местоположение: Пермский край, г. Пермь, Свердловский район, д. Соболи, сдт № 9 «Липогорское».

Территория, согласно схеме, расположена в зонах с особыми условиями использования территорий: охранный зона объектов электросетевого хозяйства, приаэродромная территория аэродрома аэропорта Большое Савино, зона минимальных расстояний от газопровода «Каменный Лог-Пермь».

Мазярову В.С.:

1. Соблюдать порядок использования земельных участков, установленный постановлением Правительства Российской Федерации от 24.02.2009 № 160 «О порядке установления охранных зон объектов электросетевого хозяйства и особых условий использования земельных участков, расположенных в границах таких зон»;

2. Соблюдать правила охранных зон воздушного пространства, установленные постановлением Правительства Российской Федерации от 11.03.2010 № 138 «Об утверждении Федеральных правил использования воздушного пространства Российской Федерации»;

3. Соблюдать правила охраны магистральных трубопроводов, утвержденные Постановлением Госгортехнадзора Российской Федерации от 22.04.1992 № 9;

4. Соблюдать требования пункта 4.1.11² Правил благоустройства и содержания территории в городе Перми, утвержденных решением Пермской городской Думы от 29.01.2008 № 4.

Приложение: схема предполагаемых к использованию земель или части земельного участка на 1 л. в 1 экз.

Начальник отдела
предоставления земельных участков
по работе с юридическими лицами



Н.М. Санникова

СХЕМА

предполагаемых к использованию земель или части земельного участка

Объект: Элементы благоустройства территории, в том числе малые архитектурные формы, за исключением некапитальных нестационарных строений и сооружений, рекламных конструкций, применяемых как составные части благоустройства территории.

Местоположение: край Пермский, г. Пермь, р-н Свердловский, д. Соболи, сдт №9 "Липогорское"

Площадь земель: 77 м²

Категория земель: земли населенных пунктов

Вид разрешенного использования: Элементы благоустройства территории, в том числе малые архитектурные формы, за исключением некапитальных нестационарных строений и сооружений, рекламных конструкций, применяемых как составные части благоустройства территории.

Условный номер земельного участка - :3У1

Обозначение характерных точек границ	Координаты, м	
	X	Y
1	510515.06	2235407.84
2	510512.03	2235409.37
3	510510.46	2235409.71
4	510505.29	2235395.94
5	510509.97	2235393.56

Описание границ смежных землепользователей:

от 5 точки до 1 точки – земельный участок 59:01:4411368:55


от 1 точки до 2 точки – земельный участок 59:01:4411368:56

от 2 точки до 5 точки – муниципальные земли



Масштаб 1:500

Условные обозначения:



Характерная точка границы, сведения о которой позволяют однозначно определить ее положение на местности
Красные линии




Вновь образованная часть границы, сведения о которой достаточны для определения ее местоположения
Надписи вновь образованного земельного участка




Существующая часть границы, имеющиеся в ЕГРН сведения о которой достаточны для определения ее местоположения
Надписи кадастрового номера земельного участка



Граница территориальной зоны



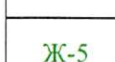
Зона индивидуальной усадебной жилой застройки



Граница кадастрового квартала



Обозначение кадастрового квартала



59:01:4411368

Заявитель:  /Мазяров В.С./